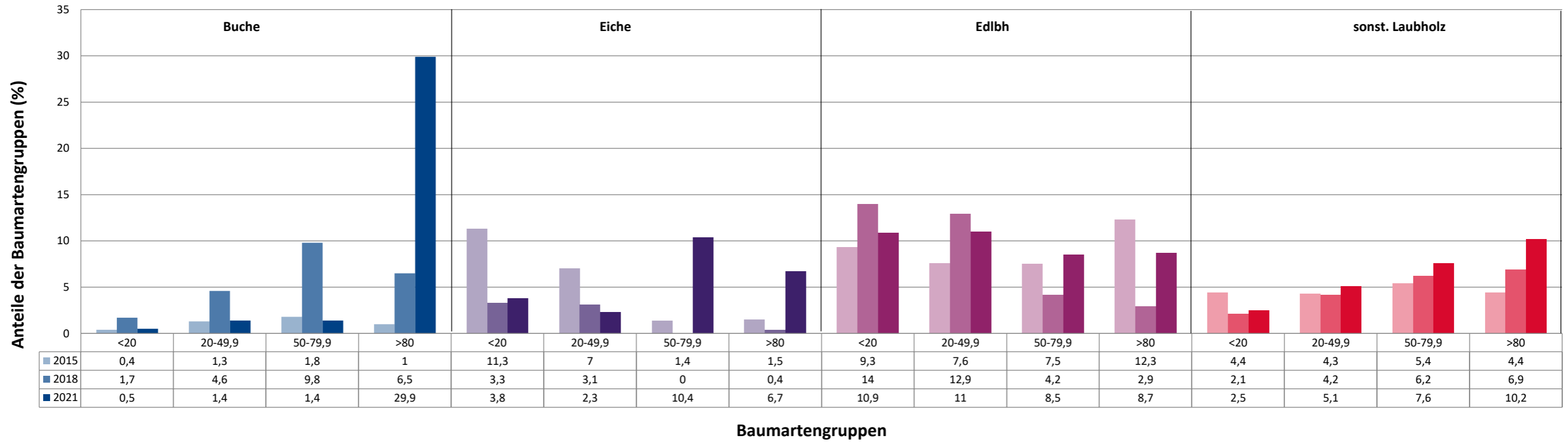


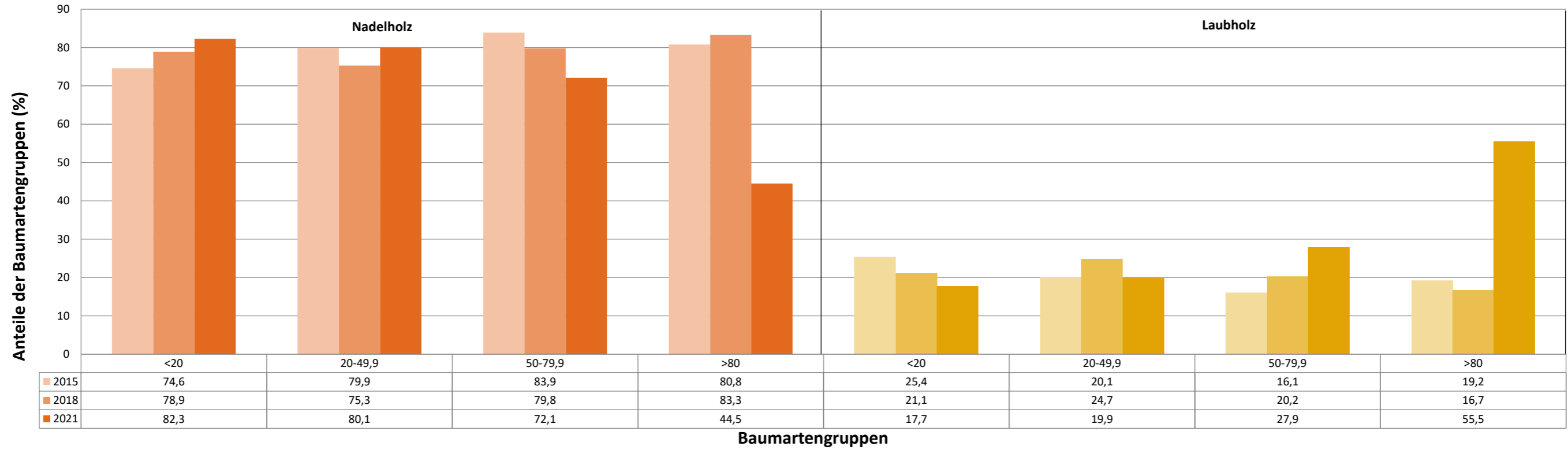
Anteile der Baumartengruppen in verschiedenen Höhenstufen für die Hegegemeinschaft 31 - Hg VII Grossberghofen (Landkreis Dachau)



Anteile der Baumartengruppen in verschiedenen Höhenstufen für die Hegegemeinschaft 31 - Hg VII Grossberghofen (Landkreis Dachau)

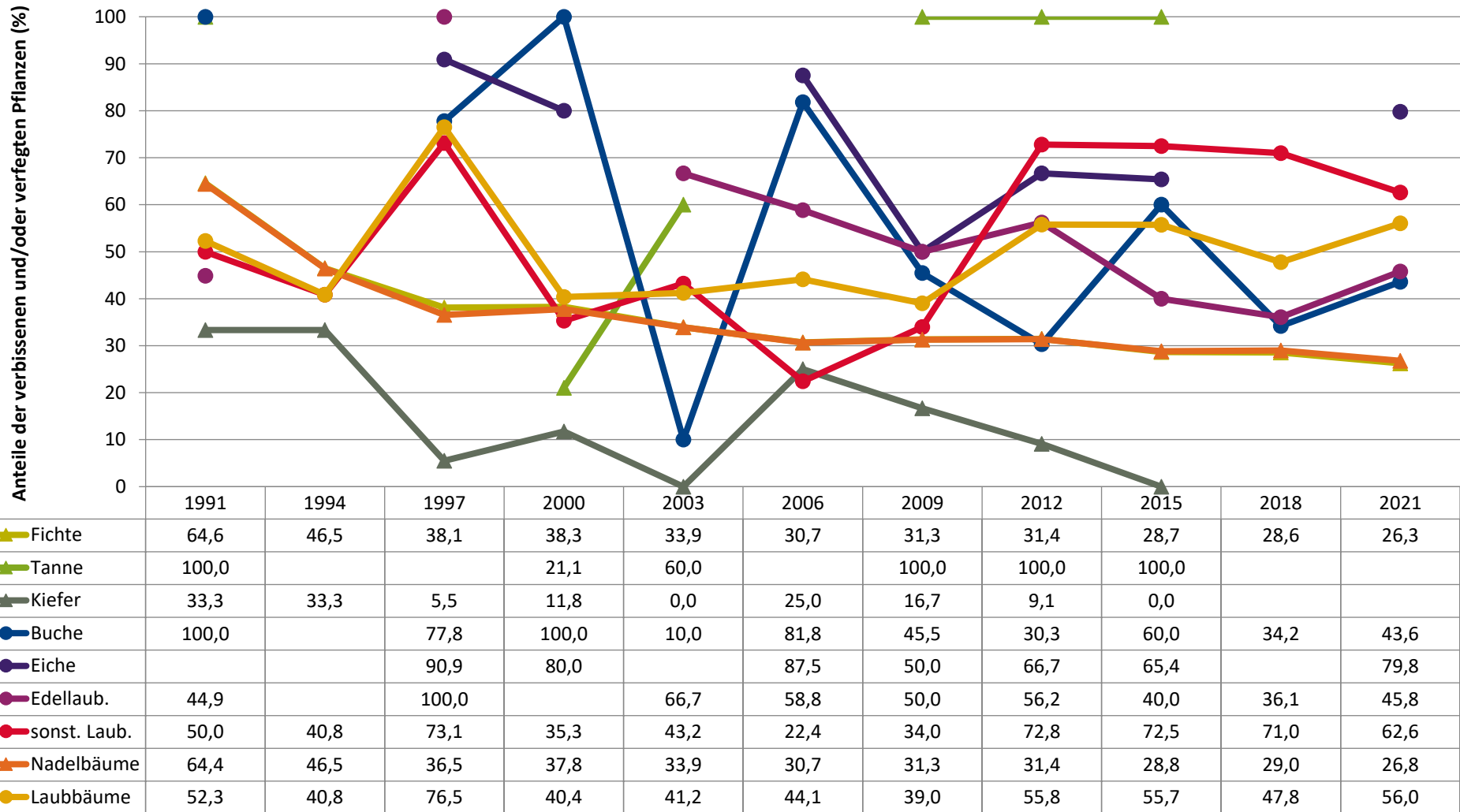


Anteile der Baumartengruppen in verschiedenen Höhenstufen für die Hegegemeinschaft 31 - Hg VII Grossberghofen (Landkreis Dachau)



Zeitreihe der Anteile der Pflanzen mit Verbiss und/oder Fegeschäden
Höhenbereich: ab 20 Zentimeter bis zur maximalen Verbisshöhe
Hegegemeinschaft 31 - Hg VII Grossberghofen (Landkreis Dachau)

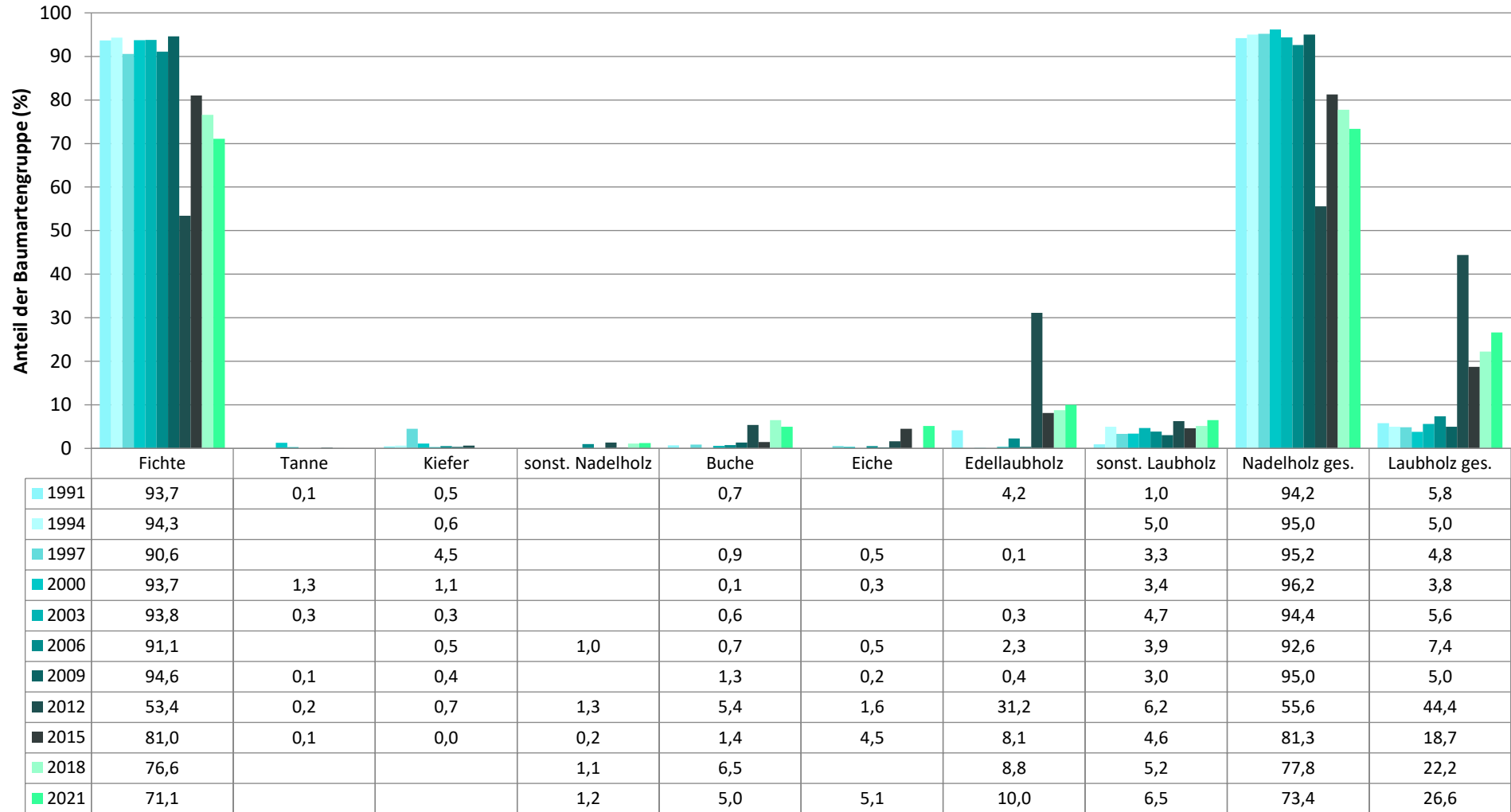
2021



Jahr

Zeitreihe der Baumartenanteile der aufgenommenen Verjüngungspflanzen
Höhenbereich: ab 20 Zentimeter Höhe bis zur maximalen Verbisshöhe
Hegegemeinschaft 31 - Hg VII Grossberghofen (Landkreis Dachau)

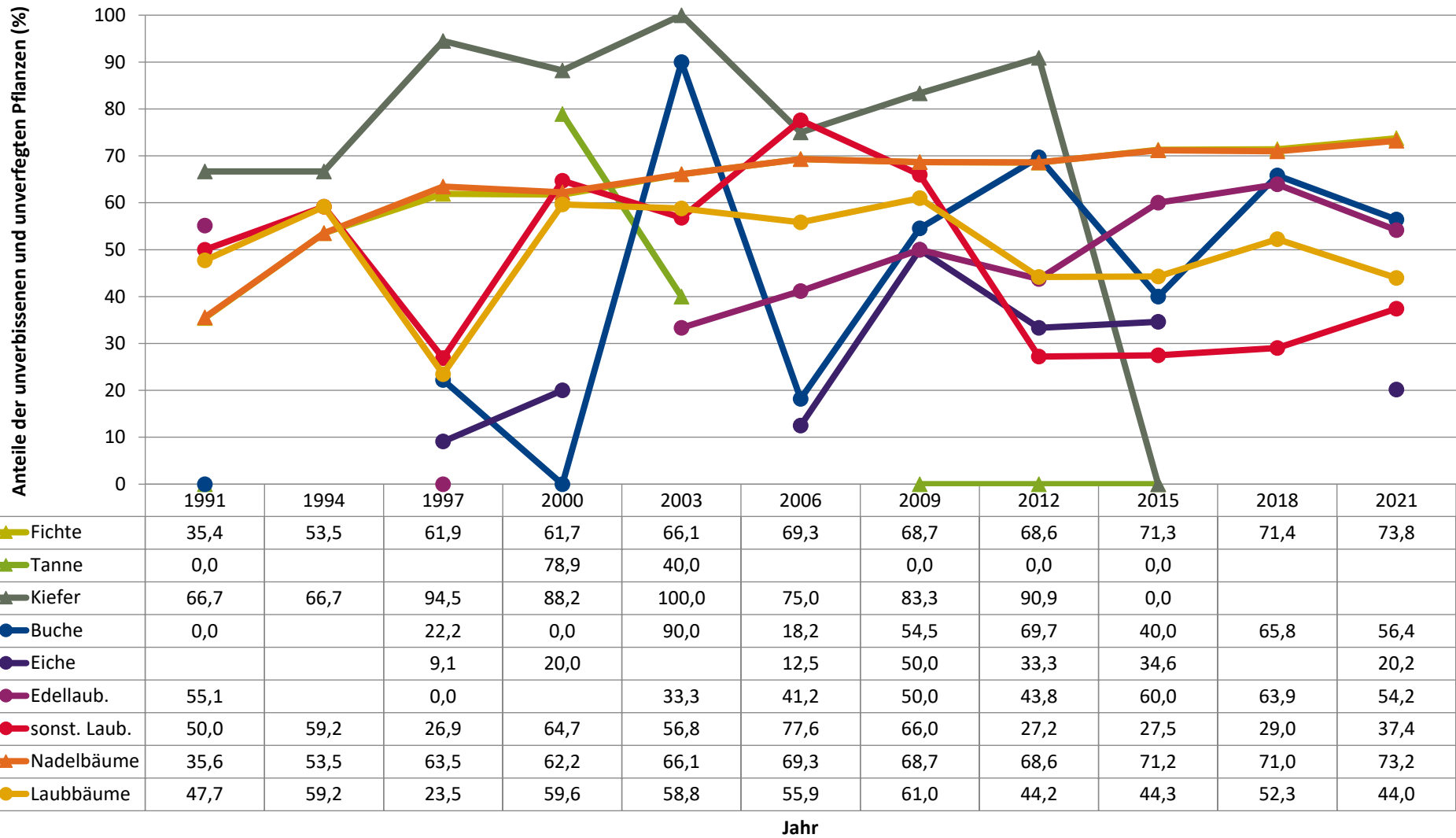
2021



Baumartengruppe

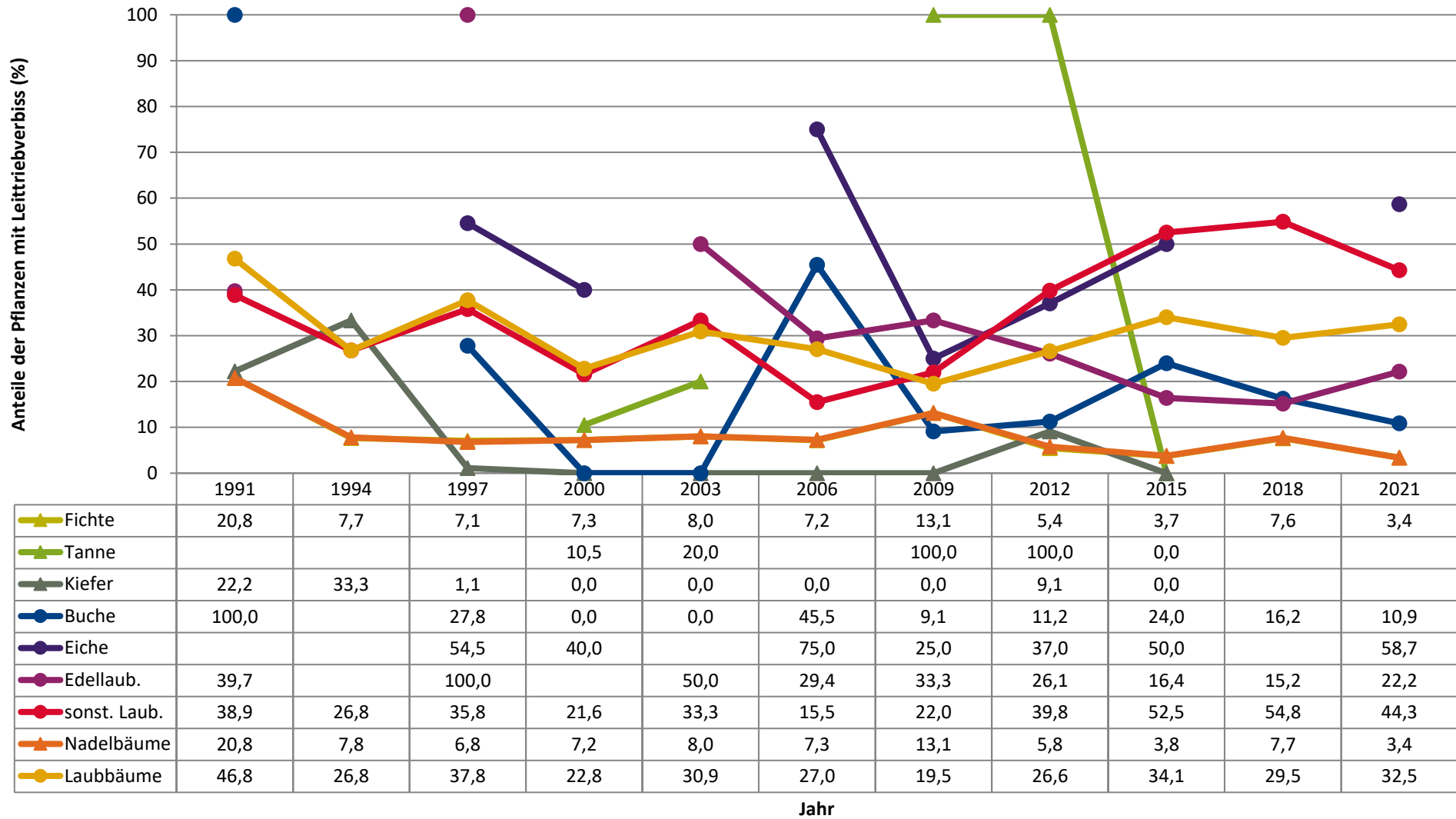
**Zeitreihe der Anteile der Pflanzen ohne Verbiss und ohne Fegeschäden
Höhenbereich: ab 20 Zentimeter bis zur maximalen Verbisshöhe
Hegegemeinschaft 31 - Hg VII Grossberghofen (Landkreis Dachau)**

2021



Zeitreihe der Anteile der Pflanzen mit Leittriebverbiss
Höhenbereich: ab 20 Zentimeter bis zur maximalen Verbisshöhe
Hegegemeinschaft 31 - Hg VII Grossberghofen (Landkreis Dachau)

2021



Anteile der Baumartengruppen in den verschiedenen Höhenstufen
Verteilung der Pflanzen ab 20 Zentimeter bis zur maximalen Verbisshöhe auf drei Höhenstufen
Hegegemeinschaft 31 - Hg VII Grossberghofen (Landkreis Dachau)

2021

Baumartengruppe	Aufgenommene Pflanzen insgesamt						Pflanzen ohne Verbiss und ohne Fegeschaden						Pflanzen mit Verbiss und/oder Fegeschaden					
	20 - 49,9 cm		50 - 79,9 cm		80 cm - max. Verbisshöhe		20 - 49,9 cm		50 - 79,9 cm		80 cm - max. Verbisshöhe		20 - 49,9 cm		50 - 79,9 cm		80 cm - max. Verbisshöhe	
	Anzahl	Anteil (%)	Anzahl	Anteil (%)	Anzahl	Anteil (%)	Anzahl	Anteil (%)	Anzahl	Anteil (%)	Anzahl	Anteil (%)	Anzahl	Anteil (%)	Anzahl	Anteil (%)	Anzahl	Anteil (%)
Fichte	949	78,8	392	69,1	99	39	779	82,1	226	57,7	57	57,6	170	17,9	166	42,3	42	42,4
Tanne	9	0,7	9	1,6	2	0,8	4	44,4	6	66,7	1	50	5	55,6	3	33,3	1	50
Kiefer	0	0	0	0	1	0,4	0	0	0	0	0	0	0	0	0	0	1	100
Sonstiges Nadelholz	6	0,5	8	1,4	11	4,3	4	66,7	5	62,5	6	54,5	2	33,3	3	37,5	5	45,5
Nadelholz gesamt	964	80,1	409	72,1	113	44,5	787	81,6	237	57,9	64	56,6	177	18,4	172	42,1	49	43,4
Buche	17	1,4	8	1,4	76	29,9	4	23,5	3	37,5	50	65,8	13	76,5	5	62,5	26	34,2
Eiche	28	2,3	59	10,4	17	6,7	17	60,7	2	3,4	2	11,8	11	39,3	57	96,6	15	88,2
Edellaubholz	133	11	48	8,5	22	8,7	86	64,7	19	39,6	5	22,7	47	35,3	29	60,4	17	77,3
Sonstiges Laubholz	62	5,1	43	7,6	26	10,2	20	32,3	13	30,2	16	61,5	42	67,7	30	69,8	10	38,5
Laubholz gesamt	240	19,9	158	27,9	141	55,5	127	52,9	37	23,4	73	51,8	113	47,1	121	76,6	68	48,2
Alle Baumarten	1204	100	567	100	254	100	914	75,9	274	48,3	137	53,9	290	24,1	293	51,7	117	46,1

Auswertung der Verjüngungsinventur 2021 für die Hegegemeinschaft 31 - Hg VII Grossberghofen (Landkreis Dachau)

2021

Anzahl der erfassten Verjüngungsflächen: 31, davon ungeschützt: 26, teilweise geschützt: 1, vollständig geschützt: 4

Verjüngungspflanzen ab 20 Zentimeter Höhe bis zur maximalen Verbisshöhe

Baumartengruppe	Aufgenommene Pflanzen insgesamt		Pflanzen ohne Verbiss und ohne Fegeschaden		Pflanzen mit Verbiss und/oder Fegeschaden		Pflanzen mit Leittriebverbiss		Pflanzen mit Verbiss im oberen Drittel		Pflanzen mit Fegeschaden	
	Anzahl	Anteil (%)	Anzahl	Anteil (%)	Anzahl	Anteil (%)	Anzahl	Anteil (%)	Anzahl	Anteil (%)	Anzahl	Anteil (%)
Fichte	1440	71,1	1062	73,8	378	26,2	49	3,4	376	26,1	2	0,1
Tanne	20	1	11	55	9	45	0	0	5	25	4	20
Kiefer	1	0	0	0	1	100	0	0	0	0	1	100
Sonst. Nadelholz	25	1,2	15	60	10	40	1	4	5	20	6	24
Nadelholz gesamt	1486	73,4	1088	73,2	398	26,8	50	3,4	386	26	13	0,9
Buche	101	5	57	56,4	44	43,6	11	10,9	44	43,6	0	0
Eiche	104	5,1	21	20,2	83	79,8	61	58,7	83	79,8	0	0
Edellaubholz	203	10	110	54,2	93	45,8	45	22,2	93	45,8	0	0
Sonst. Laubholz	131	6,5	49	37,4	82	62,6	58	44,3	82	62,6	0	0
Laubholz gesamt	539	26,6	237	44	302	56	175	32,5	302	56	0	0
Alle Baumarten	2025	100	1325	65,4	700	34,6	225	11,1	688	34	13	0,6

Verjüngungspflanzen kleiner 20 Zentimeter Höhe

Baumartengruppe	Aufgenommene Pflanzen insgesamt		Pflanzen ohne Verbiss im oberen Drittel		Pflanzen mit Verbiss im oberen Drittel	
	Anzahl	Anteil (%)	Anzahl	Anteil (%)	Anzahl	Anteil (%)
Fichte	323	81,8	318	98,5	5	1,5
Tanne	1	0,3	0	0	1	100
Kiefer	0	0	0	0	0	0
Sonst. Nadelholz	1	0,3	1	100	0	0
Nadelholz gesamt	325	82,3	319	98,2	6	1,8
Buche	2	0,5	1	50	1	50
Eiche	15	3,8	11	73,3	4	26,7
Edellaubholz	43	10,9	36	83,7	7	16,3
Sonst. Laubholz	10	2,5	3	30	7	70
Laubholz gesamt	70	17,7	51	72,9	19	27,1
Alle Baumarten	395	100	370	93,7	25	6,3

Verjüngungspflanzen über Verbisshöhe (Erhebung von Fegeschäden)

Baumartengruppe	Aufgenommene Pflanzen insgesamt		Pflanzen ohne Fegeschaden		Pflanzen mit Fegeschaden	
	Anzahl	Anteil (%)	Anzahl	Anteil (%)	Anzahl	Anteil (%)
Fichte	13	34,2	13	100	0	0
Tanne	0	0	0	0	0	0
Kiefer	0	0	0	0	0	0
Sonst. Nadelholz	0	0	0	0	0	0
Nadelholz gesamt	13	34,2	13	100	0	0
Buche	2	5,3	2	100	0	0
Eiche	2	5,3	2	100	0	0
Edellaubholz	7	18,4	7	100	0	0
Sonst. Laubholz	14	36,8	11	78,6	3	21,4
Laubholz gesamt	25	65,8	22	88	3	12
Alle Baumarten	38	100	35	92,1	3	7,9